

Falls Ihr Mailprogramm den Newsletter nicht richtig anzeigt, klicken Sie bitte hier: [Webversion](#).

waldsoft
Computer. Internet. Grafik.



Bärentrail. Waldviertel.

Natur-, Wander-, Fotografie- und Outdoorbegeisterte aufgepasst!


Der Bärentrail ist der neue Trekking-Weg mitten im westlichen Waldviertel, der die schönsten Naturjuwelen des Waldviertler Hochlandes erschließt und vergangenen Freitag feierlich eröffnet wurde. Dieser Wanderweg ist eine neue, touristische Initiative vom BÄRENWALD Arbesbach, ein Projekt der Tierschutzstiftung VIER PFOTEN, mit den Gemeinden Rappottenstein, Arbesbach, Altmelon und Liebenau.

Es gibt zwei Routen: den Großen Bärentrail (4 Tage, 69 km, 21 Std.) und den Kleinen Bärentrail (1-2 Tage, 25 km, 8 Std.). Start und Ziel ist jeweils der [BÄRENWALD Arbesbach](#).

Der ORF !

Mit etwas Stolz dürfen wir auf die heutige ORF Sendung "heute mittag" verweisen, in der der Bärentrail vorgestellt wurde:

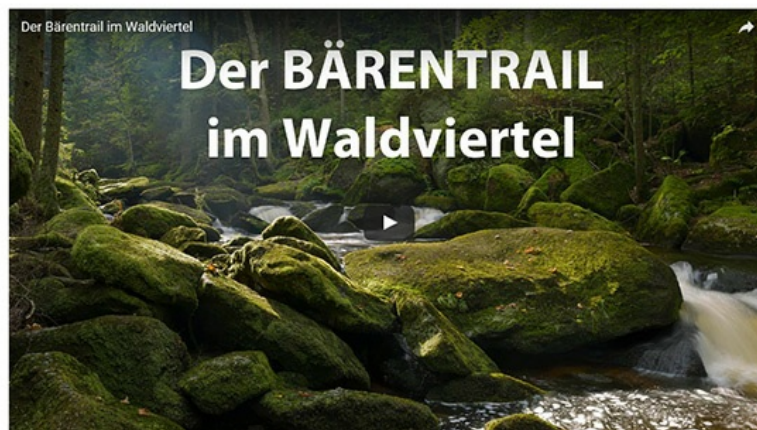
(Achtung, der Link funktioniert nur 6 Tage ab Sendung)



Das Bärentrail-Video !

"Naturwunder - Ganz nah... und wie ganz weit weg". © [Matthias Schickhofer](#)

Lehne dich zurück und betrachte das Video „Der Bärentrail im Waldviertel“
© Matthias Schickhofer



Die Website !

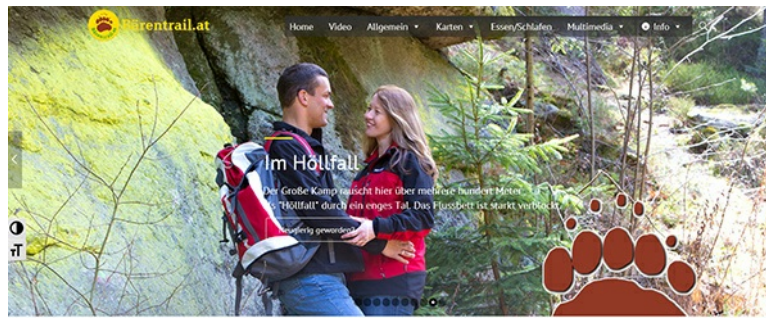
Welche Rolle spielt art.waldsoft dabei?

Unsere Aufgabe war es, als Agentur die Website mit Online-Karte zu realisieren, die Drucksorten wie Informationsfolder und Wanderkarte umzusetzen bis hin zur Gestaltung der Markierungsschilder und Info-Tafeln entlang der Bärentrail-Strecke.

>> www.baerentrail.at

Danke unseren Auftraggebern, den Bärentrail-Partnern, den Gemeindevertreten und allen weiteren "Bärentrailern" für das gute Gelingen.

Also, Rucksack packen und losgehen... Ruhe, durchatmen, Natur genießen, sich Zeit nehmen. Willkommen am Bärentrail.



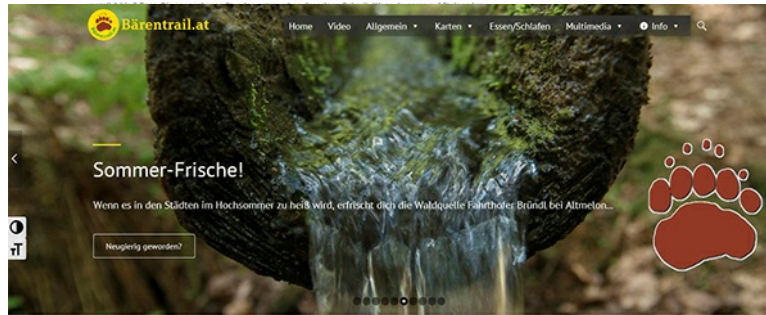
Wegbeschreibungen

Wir bieten dir jetzt 3 Versionen zum Lesen:
 Bärentrail Wegbeschreibung **KURZ**
 Bärentrail Wegbeschreibung **MITTEL**
 Bärentrail Wegbeschreibung **DETAIL** >>> Downloadversion (für 3 Jähr.)

Folgendes noch vorweg:
 Der Bärentrail (Großer und Kleiner) startet und endet beim BÄRENWALD Arbesbach. Du kannst mit dem Auto oder mit dem Bus zum Ausgangspunkt anreisen. Nimm dir Zeit: Für den Großen Bärentrail: 4 Tage, für den Kleinen Bärentrail: 2 Tage.



Großer Bärentrail:
 69 km, 21 Stk. reiner Gehzeit, 4 Tage, Varianten möglich



Hallo! Ja genau, du!

Der Bärentrail ist der neue Trekking Weg mitten im westlichen Waldviertel. Er verbindet einzigartige Naturschauplätze. Es gibt zwei Routen: den Großen Bärentrail und den Kleinen Bärentrail. Du wanderst entlang des Kamms, vorbei an moosigen Granit-Steinen, durch Wälder, Moore und Schläuchten, die wenig bekannt sind.

Wieso Bärentrail?

Der Bärentrail hat mit dem „BÄRENWALD Arbesbach“ zu tun, dem Tierschutzprojekt von VIER PFOTEN. Hier ist nämlich Start und Ziel des Trails. Der Bärentrail verläuft

Wie lange dauert der Bärentrail?

Großer Bärentrail: 4 Tage, 69 km, 21 Stk.
 Kleiner Bärentrail: 2 bis 3 Tage, 23 km, 9 Stk.

Wenn du vier Tage Zeit hast, dann nimm dir zum Großen Bärentrail. Er führt zu Mooren, durch Schläuchten, zu unterirdischen Wasserfällen und stillen Waldbächen. In Arbesbach, Kirchbach, Rappoltenstein, Prietriesbach und Altmelon kannst du bei den Bärentrail-Partnerbetrieben essen und schlafen.

Wichtig ist zwischenzeitlich mal einen Tag raus, abschalten und ausgiebig gehen, dann

Wir bieten Lösungen.
 waldsoft & art.waldsoft
 EDV, Programmierung, Hardware, Netzwerktechnik, Internet-Provider.
 Grafik- und Webdesign, Fotos, Text, Lektorat. Werbeagentur.

Impressum:
 waldsoft Lugmayr & Wagner OG
 Kuenringerstraße 60 | 3925 Arbesbach
 T: 02813/7001 | FN 23418p | office@waldsoft.at
www.waldsoft.at
www.art.waldsoft.at

Sie wurden angeschrieben, weil Sie aus unserem Firmen-oder Bekanntenkreis sind oder weil Sie mit uns in E-Mail Kontakt waren. Sollten Sie in Zukunft keinen Newsletter wünschen, bestellen Sie ihn bitte unter folgendem Link ab:

[Newsletter abbestellen](#)